

Macieira de Alcôba

Nesta freguesia do Concelho de Águeda domina o granito, sendo a única na zona em que as habitações são construídas na íntegra com este tipo de pedra. Ourtora, a sede e os lugares da freguesia estavam polvilhados de gente que, pouco a pouco, foi-se concentrando nos aglomerados ou partindo para outras paragens mais do litoral. Presentemente, e segundo o Censos 2001, habitam na freguesia 1110 pessoas.

Ao longo de todo o trajeto encontram-se diferentes elementos que documentam a forte ligação à terra que as populações da zona serrana sempre tiveram. As eiras e os espigueiros, que na serra do Caramulo são designados de canastos, são ainda hoje utilizados, e o seu bom estado de conservação denuncia o valor cultural e histórico que têm para as gentes locais.

Outros elementos de referência ao longo dos trilhos são a Escola Primária (hoje um restaurante típico), a "Piscina Fluvial", as azenhas, a Casa da Professora, o edifício sede da Junta de Freguesia e o cruzeiro junto ao mesmo, as nascentes de água, os remanescentes bosques com floresta autóctone, as histórias e lendas que a população conta, entre tantos outros como capelas, alminhas e Igreja Paroquial.


Igreja Paroquial São Martinho

A Igreja Paroquial de Macieira de Alcôba, cujo orago é São Martinho, foi construída em blocos de granito, à semelhança da maioria das edificações da povoação. Data de finais do século XIX a reforma a que foi sujeita, todavia persistem algumas paredes da Igreja anterior, que seita de finais do século XVII, princípios do seguinte. A frontaria e a torre encostada à direita fazem já parte dessa remodelação. Um portenor curioso consiste numa grande pedra de granito colocada na fachada posterior que, segundo Gonçalves (1959), é "datada de 1898, na qual se coloca o póo que se distribui a seguir aos funerais."



Design gráfico : Laura Gomes; Textos: C.M. Águeda; NaturVeredas; Fotos : C.M. Águeda; NaturVeredas (Joaquim Gonçalves); Tiragem: 2500 Exemplares

Entidade Promotora



Registo e Homologação



FICHA TÉCNICA

Partida e chegada: Igreja Matriz de Macieira de Alcôba.

Âmbito: Ambiental, paisagístico, cultural e desportivo.

Tipo de percurso: de pequena rola, por caminhos rurais e urbanos.

Distância a percorrer: 2,5 km, aprox.

Duração do percurso: 1 hora, aprox.

Nível de dificuldade: baixo.

Época aconselhada: todo o ano.

Ligações: com o PR4 "Trilho das Terras de Granito", especialmente na zona urbana de Macieira de Alcôba.

O PR 3 "Trilho da Aldeia" é um percurso pedestre de pequena rola marcado, nos dois sentidos, segundo as normas da Federação de Campismo e Montanhismo de Portugal.

As marcas com tinta amarela e vermelha são as seguintes:



Caminho certo

Mudança de direção

Caminho errado

Para a esquerda

Para a direita



CUIDADOS ESPECIAIS e normas de conduta

- Seguir somente pelos trilhos sinalizados;
- Evitar barulhos e atitudes que perturbem a tranquilidade do local;
- Observar a fauna à distância preferencialmente com binóculos;
- Não danificar a flora;
- Não abandonar o lixo, levá-lo até um local onde haja serviço de recolha;
- Respeitar a propriedade privada;
- Não fazer lume;
- Não colher amostras de plantas ou rochas;
- Ser ável com os habitantes locais, escaecendo quanto à actividade em curso e às marcas do PR.



DADOS DE INTERESSE


Câmara Municipal de Águeda 234 610 070
Posto de Turismo 234 601 412
Centro de Saúde 234 610 210
Bombeiros Voluntários 234 622 571
G.N.R. 234 622 417
A Escola - Restaurante Típico 234 568 043
Aberto às quartas, sextas, sábados, domingos e feriados - outros dias por marcação 967 709 806

Para mais informações de alojamento ou restauração contacte o posto de turismo.

PR 3

Trilho da
Caminhos Pedestres
de Águeda

ALDEIA



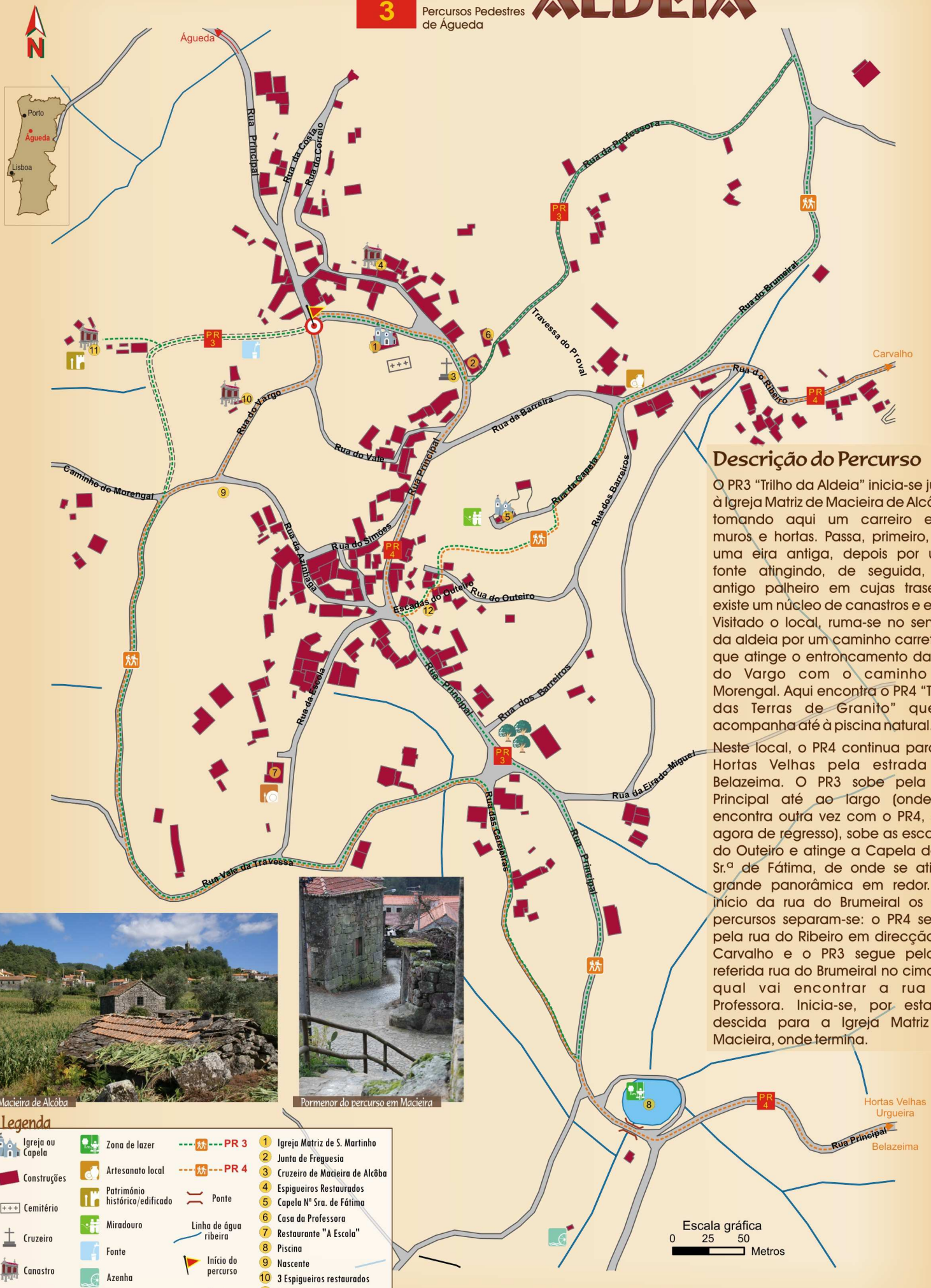
Emergência
SOS 112



NaturVeredas
Associação de Camperos Tradicionais, Lda
www.naturveredas.com

PR 3 Trilho da ALDEIA

Percursos Pedestres de Águeda



Descrição do Percurso

O PR3 "Trilho da Aldeia" inicia-se junto à Igreja Matriz de Macieira de Alcôba, tomando aqui um carreiro entre muros e hortas. Passa, primeiro, por uma eira antiga, depois por uma fonte atingindo, de seguida, um antigo palheiro em cujas traseiras existe um núcleo de canastos e eiras. Visitado o local, ruma-se no sentido da aldeia por um caminho carreteiro que atinge o entroncamento da rua do Vargo com o caminho do Morengal. Aqui encontra o PR4 "Trilho das Terras de Granito" que o acompanha até à piscina natural.

Neste local, o PR4 continua para as Hortas Velhas pela estrada de Belazeima. O PR3 sobe pela rua Principal até ao largo (onde se encontra outra vez com o PR4, este agora de regresso), sobe as escadas do Outeiro e atinge a Capela de N. Sr.ª de Fátima, de onde se atinge grande panorâmica em redor. No início da rua do Brumeiral os dois percursos separam-se: o PR4 segue pela rua do Ribeiro em direcção ao Carvalho e o PR3 segue pela já referida rua do Brumeiral no cimo da qual vai encontrar a rua da Professora. Inicia-se, por esta, a descida para a Igreja Matriz de Macieira, onde termina.



Legenda

	Igreja ou Capela		Zona de lazer		PR 3		1 Igreja Matriz de S. Martinho
	Construções		Artesanato local		PR 4		2 Junta de Freguesia
	Cemitério		Património histórico/edificado		Ponte		3 Cruzeiro de Macieira de Alcôba
	Cruzeiro		Miradouro		Linha de água ribeira		4 Espigueiros Restaurados
	Canastro		Fonte		Início do percurso		5 Capela N.ª Sra. de Fátima
	Sobreiros		Azenha		Fim do percurso		6 Casa da Professora
			Restaurante				7 Restaurante "A Escola"
							8 Piscina
							9 Nascente
							10 3 Espigueiros restaurados
							11 Eira natural e canastos
							12 Escadinhas

