



## FICHA TÉCNICA

**Partida e chegada:** Junta de Freguesia de Valongo do Vouga. **Âmbito:** Ambiental, paisagístico, cultural e desportivo.

**Tipo de percurso:** de pequena rota, por caminhos e trilhos rurais e florestais, pedrestes e cicláveis.

As marcas com tinta amarela e vermelha são asseguradas:

**Distância a percorrer:** 7,5 km.

**Duração do percurso:** 2 horas.

**Nível de dificuldade:** baixo.

**Desníveis:** pouco significativos.

**Época aconselhada:** todo o ano.



## CUIDADOS ESPECIAIS e normas de conduta

- Seguir somente pelos trilhos sinalizados;
- Evitar barulhos e atitudes que perturbem a tranquilidade do local;
- Observar a fauna à distância preferencialmente com binóculos;
- Não danificar a flora;
- Não abandonar o lixo, levá-lo até um local onde haja serviço de recolha;
- Respeitar a propriedade privada;
- Não fazer lume;
- Não colher amostras de plantas ou rochas;
- Ser afável com os habitantes locais, escalearando quanto à actividade em curso e às marcas do PR.



## DADOS DE INTERESSE

**Câmara Municipal de Águeda** 234 610 070  
**Junta de Freguesia de Valongo do Vouga** 234 644 573  
**Posto de Turismo** 234 601 412  
**Centro de Saúde** 234 610 210  
**Bombeiros Voluntários** 234 622 571  
**G.N.R.** 234 622 417

Para mais informações de alojamento ou restauração contacte o posto de turismo.


Emergência  
SOS 112



**NaturVeredas**  
Associação de Camiños, Trilhos e Rutas  
www.naturveredas.com

Design gráfico : Laura Gomes; Textos : C.M. Águeda; NaturVeredas; Fotos : C.M. Águeda; NaturVeredas (Joaquim Gonçalves); Tiragem : 2500 Exemplares

Entidade Promotora



Registo e Homologação



## Valongo do Vouga

Do latim "Valle Longum" (Vale longo) = Valongo é a maior freguesia do Concelho de Águeda, elevada a vila em Junho de 2009, possui uma área de 43,7 km<sup>2</sup> e 5 006 habitantes (Censos 2001). Ocupa a parte baixa do rio Marnel e estende-se pelas ribeiras afluentes, tendo outrora dependido do concelho medieval do Vouga.

## Os moinhos

"Os moinhos são marcas na paisagem de uma cultura tradicional que está em risco de se perder definitivamente" (Moinhos do distrito de Aveiro, de Armando Ferreira). Considerados como verdadeiros monumentos e património moinhológico, os moinhos de água, levadas e açudes que se encontram ao longo do trilho são engenhos raros e únicos preservados (de melhor ou pior forma) que ainda apresentam características arquitectónicas, tecnológicas ou etnográficas desta região. As mós, os rodízios, as alhetas do rodízio, as moegas, a espicha, entre outros, são alguns dos componentes que o jacto de água fazia impulsionar, e accionava, para transformar o grão em farinha.




Moinhos do Ribeiro

PR  
2

Trilho das  
Percursos Pedrestres  
de Águeda

# Levadas



# Levadas

## Descrição do Percorso

O PR2 "Trilho das Levadas" está localizado na freguesia de Valongo do Vouga e decorre, quase sempre, pelo corredor eco-fluvial do rio Marnel.

É em circuito, tendo o seu início e fim junto à sede da Junta de Freguesia de Valongo do Vouga.

Ruma ao lugar do poço pela "rua da Ponte do rio Marnel" e depois pela "rua do Poço". Nesta toma, à direita, uma Vieira que conduz a um correito que decorre ao longo de um muro, após o qual, volta a encontrar asfalto. Ruma-se, agora, à esquerda, até ao lugar das Picadas onde se toma, à direita, a "rua das Bolboás". Após umas "alrinhas" que se encontram à esquerda passados uns 100 metros, deixa-se o asfalto para se tomar, à esquerda, um caminho no limite da floresta que conduz a um secular bosque de carvalhos, testemunho do que seria o antigo coberto florestal antes do eucalipto.

Após a travessia de um estreito mas profundo regato, sobe-se por um correito no limite do carvalhal, correito este que conduz aos caminhos florestais junto à última casa do lugar. Ruma-se agora à direita em suave subida. Imediatamente antes das linhas de alta tensão, toma-se, à esquerda, um caminho que desce. No fim da descida toma-se o caminho da direita que conduz aos "moinhos do Ribeiro", na margem direita do rio Marnel, cujo corredor ripícola impressiona o visitante.

Entra-se no porção dos moinhos – propriedade privada – passam-se estes e, no sentido da nascente, percorre-se a antiga levada agora transformada em trilho ao longo da margem do rio.

Passados 500 metros, atinge-se o açude que encaminhava a água pela levada até aos moinhos.

Atrevessa-se o rio numa pequena ponte de madeira. Já na margem esquerda calcorreia-se o trilho no sentido da foz. Este decorre por um túnel de altíssimas acácias, salpicado aqui e ali por loureiros e carvalhos. Junto à água selqueiros e diguns amieltos e uma extraordinária colecção de fectos de entre os quais se destaca o fecto-reidi, de porte impressionante.


Sempre ao longo do rio passa-se por outras levadas e outros moinhos até chegar às primeiras casas do lugar de Brunhido atingindo-se, de novo, a rua da ponte do rio Marnel, mesmo ao lado daquela. Do lado da rua, os armazéns da Junta de Freguesia. Ruma-se à esquerda, até à sede da Junta de Freguesia, onde termina.



Cogumelo



Floresta



Caminho agrícola



Detalhe do rio Marnel



Perspectiva do rio Marnel



PR2 – Trilho das Levadas é um dos percursos pedestres que integra a rede de trilhos do Município de Agueda. Ao longo de cerca de 7,5 km o pedestrista tem a oportunidade de descobrir um espaço natural e paisagístico singular desvendando os açudes e levadas, que no passado conduziam a água até aos moinhos, mas também os campos agrícolas onde os cereais eram/são cultivados.

É ao longo do Rio Marnel, afluente do Vouga, que o visitante é surpreendido por microhabitats que permitem a ocorrência de uma surpreendente variedade biológica (animal e vegetal) e que convida à descoberta durante o Outono, quando o rio ganha cores bucólicas e as cascatas uma nova força. Nestes locais, uma variedade de répteis e anfíbios encontram as condições de habitat e refúgio que permitem a sua ocorrência e conservação. Entre estes exemplares a Rã-Ibérica é a mais emblemática.



Rã-Ibérica

Legenda	
	Casa isolada
	Capela
	Junta de Freguesia
	Moinho
	Rapinos
	Avifauna de bosque
	Cruczeiro
	Carvalho
	Eucalipto
	Vegetação ripícola
	Ponte
	Aldeia
	Lugar
	Parque de merendas
	Zona de lazer
	Azenha
	Cascata
	Açude
	PR 2
	Linha de água ribeira
	Estada estafada
	Início do percurso
	Fim do percurso



Cogumelos